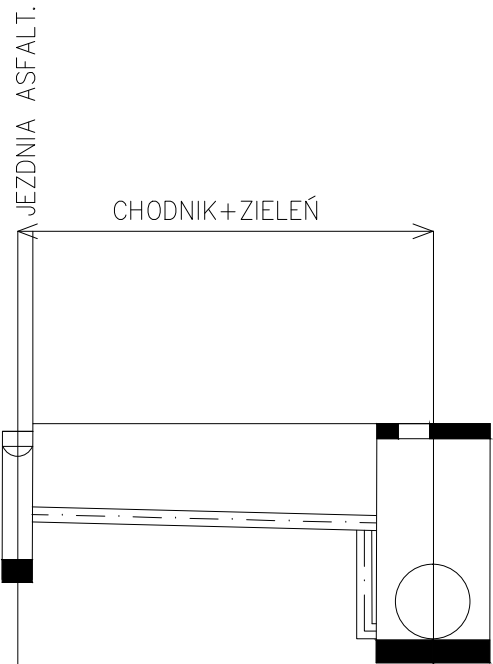


P.P. 130,00 m n.p.m

Rzędna terenu	138,80	138,90
Rzędna dna kanału	137,60	137,49
Zagłębienie	1,20	1,41
Długość i spadek	5,5m	2%
Odległość i średnica	0,00	5,50

Wp4

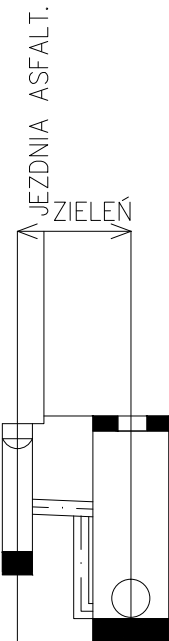
SD5



138,90	137,70	138,90
138,95	137,67	138,95
138,95	1,28	1,28
138,95	2,80	2,80
1,50	0,20	1,50

Wp5

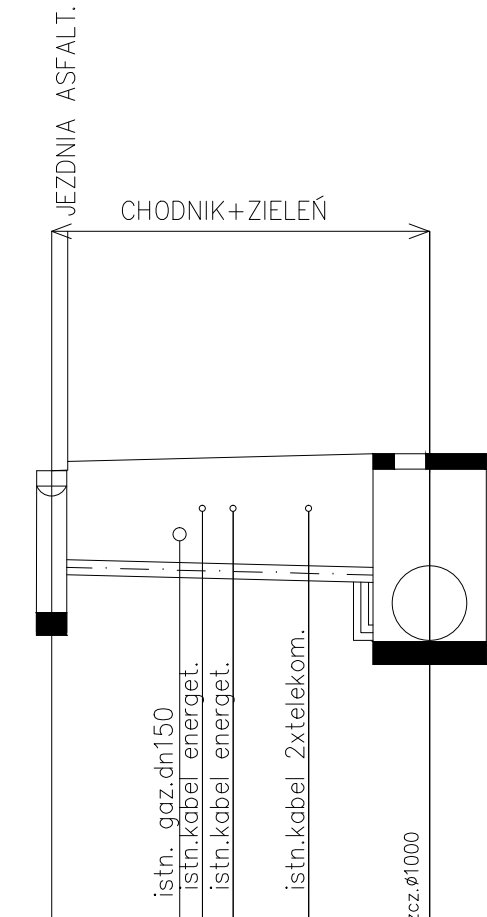
SD13



138,30	136,90	138,30
138,50	136,80	138,50
138,50	1,70	1,70
138,50	2,55	2,55
5,00	0,20	5,00

Wp6

SD7



PRACOWNIA PROJ.-WYK. DWD JERZY KALOCIŃSKI 75-667 Koszalin, ul. Kalinowa 17			
TEMAT: PRZEBUDOWA Z ROZBUDOWĄ KANALIZACJI DESZCZOWEJ w ul. PIŁSUDSKIEGO w SZCZECINKU			
PROJEKTOWAŁ:	NR UPRAWNIENI:	PODPIS:	S
tech.H.Garczyński	UAN-N-7210/36/85		1:1
SPRAWDZIŁ:	NR UPRAWNIENI:	PODPIS:	D
inż. M.Dymecki	ZAP-0067-POOS-08		M
NAZWA RYSUNKU:			R
PROFIL PODŁUŻNY KANALIZACJI DESZCZOWEJ			